



VERANSTALTUNGSPLAN 2024

Herausgeber:

**ARBEITSKREIS HALLESCHER AUENWÄLDER
ZU HALLE (SAALE) E.V. - AHA**

Große Klausstraße 11

06108 Halle (Saale)

☎ 0345 - **200 27 46**

☎ 0176 - **643 623 67**

🌐 <https://www.web-conzept-mn.de/>

✉ aha_halle@yahoo.de

**MITGLIEDER-
VERSAMMLUNGEN**

☞ jeweils **19.00** Uhr im **Versammlungsraum Reformhaus** * am **Montag**, dem
08.01., **05.02.**, **04.03.**, **08.04.**, **06.05.**, **03.06.**,
01.07., **05.08.**, **02.09.**, **07.10.**, **04.11.**, **02.12.**

**VORSTANDS-
SITZUNGEN**

☞ jeweils **19.00** Uhr im **Versammlungsraum Reformhaus** * am **Montag**, dem
22.01., **19.02.**, **18.03.**, **22.04.**, **13.05.**, **17.06.**,
22.07., **19.08.**, **16.09.**, **14.10.**, **18.11.**, **09.12.**
 (keine öffentliche Versammlungen, nur für Mitglieder des AHA)

* Geschäftsstelle Halle (Saale)

ARBEITSEINSÄTZE

👤 jeweils um **10.00** Uhr am **Samstag**, dem

Datum	Ort	Treffpunkt
20.01.	Streuobstwiese Forstwerder	Dessau-Roßlau Halle (Saale) Pension Landhaus , Am Landhaus 1 Bogenbrücke **
17.02.	Streuobstwiese Forstwerder	Dessau-Roßlau Halle (Saale) Pension Landhaus , Am Landhaus 1 Bogenbrücke
29.03.	Ziegelwiese	Halle (Saale) Ochsenbrücke über den Mühlgraben
06.04.	Saugrundbach/ Wolferöder Graben ***	Wimmelburg Pfarrkirche St. Cyriacus (Parkplatz)
11.05.	Peißnitz	Halle (Saale) Peißnitzhaus
15.06.	Streuobstwiese	Dessau-Roßlau Pension Landhaus , Am Landhaus 1
20.07.	Streuobstwiese	Dessau-Roßlau Pension Landhaus , Am Landhaus 1
24.08.	Streuobstwiese	Dessau-Roßlau Pension Landhaus , Am Landhaus 1
14.09.	Streuobstwiese	Dessau-Roßlau Pension Landhaus , Am Landhaus 1
19.10.	Streuobstwiese	Dessau-Roßlau Pension Landhaus , Am Landhaus 1
16.11.	Streuobstwiese Forstwerder	Dessau-Roßlau Halle (Saale) Pension Landhaus , Am Landhaus 1 Bogenbrücke
07.12.	Streuobstwiese	Dessau-Roßlau Pension Landhaus , Am Landhaus 1

** Zusätzliche Arbeitseinsätze auf der Streuobstwiese „Am Landhaus“ in der Stadt Dessau-Roßlau und in der Umweltbibliothek Merseburg „Jürgen Bernt-Bärtl“ finden bedarfsorientiert statt. Die Termine für weitere Arbeitseinsätze werden rechtzeitig bekannt gegeben.

*** Bekämpfung des Riesen-Bärenklaus
 Achtung! Bitte beachten! Gute Arbeitskleidung und -handschuhe mitbringen, da durch direkte Berührung Hautreizungen drohen.

**EXKURSIONEN
UND ANDERE
VERANSTALTUNGEN****Januar**

Samstag, den **06.01.**, um **10.00** Uhr

👤 Neujahrswanderung zum NSG Hakel
 Gemeinsam mit der Bürgerinitiative Hakelwald
 Treffpunkt: **Waldrand des Hakels**, Hakelstraße, außerhalb von Heteborn
 Dauer: ca. 2 Stunden

Samstag, den **13.01.**, um **10.00** Uhr

👤 Winterexkursion durch die Saale-Elster-Aue
 zwischen Halle-Ammendorf und Halle-Beesen zur Mündung von Weißer Elster
 und Gerwische/Stilles Wasser in die Saale sowie zum NSG Pflingstanger bei
 Halle-Wörmlitz
 Treffpunkt: **Straßenbahnhalttestelle Halle-Ammendorf**,
 Regensburger Straße, Halle (Saale)
 Dauer: ca. 5 Stunden

Anerkannte Umweltvereinigung nach § 3 Umwelt-Rechtsbehelfsgesetz (UmwRG)

KN: 380 302 257 • BLZ: 800 537 62 • Saalesparkasse Halle
BIC: NOLADE21HAL • IBAN: DE 14 800 537 62 0380 302 257

Samstag, den 27.01., um 10.00 Uhr

🚶 Neujahreswanderung in das NSG „Prinzenschneise“
am Ettersberg in und bei Weimar
Gemeinsam mit der Bürgerinitiative pro Ettersberg
Treffpunkt: **Eingang Buttstedter Straße**, Weimar
Dauer: ca. 3 Stunden

Samstag, den 03.02., um 10.00 Uhr

🚶 Winterexkursion zur Rabeninsel in Halle (Saale)
über den Holzplatz, zu den Pulverweiden, zur Unteren Aue
Treffpunkt: **Ecke Holzplatz/Mansfelder Straße**, Halle (Saale)
Dauer: ca. 4 Stunden

Februar

Samstag, den 10.02., um 10.00 Uhr

🚶 Neujahreswanderung in die Fasanerie in Köthen
Gemeinsam mit dem Bürgerbündnis für Köthen (Anhalt) e.V.
Treffpunkt: **Ecke Fasanerieallee/Joachimiallee**, Köthen (Anhalt)
Parkplatz Hochschule, Zufahrt Creperie
Dauer: ca. 2 Stunden

Samstag, den 24.02., um 10.00 Uhr

🚶 Rundexkursion um Niemberg
über Burgstetten und Abatassinenberg
Gemeinsam mit dem Burgstetten e.V.
Treffpunkt: **Bahnhof Niemberg**
Dauer: ca. 4 Stunden

Samstag, den 02.03., um 10.00 Uhr

🚶 Winterexkursion zum NSG „Untere Geiselniederung“
zwischen Merseburg (Gotthardteich, Südpark, Fachhochschule Merseburg) und
Geusa, Ortsteil Zscherben (Solequellen), mit Abschluss und anschließende Aus-
wertung in der Umweltbibliothek Merseburg „Jürgen Bernt-Bärtl“, inklusive Be-
stimmungen mit Hilfe Fachliteratur und Mikroskop
Treffpunkt: **Bahnhof Merseburg**
Dauer: ca. 4 Stunden

März

3

Samstag, den 09.03., um 10.00 Uhr

🚲 Fahrradexkursion durch die Saaleaue
zwischen den Städten Weißenfels, Bad Dürrenberg, Leuna und Merseburg sowie
der Saale-Elster-Luppe-Aue zwischen den Städten Merseburg und Halle (Saale)
mit Blick zur Mündung der Rippach in die Saale, Aufenthalt am Saalealtarm bei
Großkorbetha, in der Saaleaue bei Bad Dürrenberg, im Mündungsbereich des
Ellerbaches in die Saale, im Kreypauer (Göhlitzscher) Holz, in der Fasanerie in
Merseburg, im Mündungsbereich der Laucha in die Saale und an der Weißen
Elster in Halle-Ammendorf
Treffpunkt: **Bahnhof Weißenfels**
Dauer: ca. 5 Stunden

Samstag, den 16.03., um 10.00 Uhr

🚲 Fahrradexkursion entlang der Ilm
bis zur Mündung in die Saale in die Saale in Großheringen
Treffpunkt: **Bahnhof Apolda**
Dauer: ca. 6 Stunden

Anerkannte Umweltvereinigung nach § 3 Umwelt-Rechtsbehelfsgesetz (UmwRG)

**KN: 380 302 257 • BLZ: 800 537 62 • Saalesparkasse Halle
BIC: NOLADE21HAL • IBAN: DE 14 800 537 62 0380 302 257**

Karfreitag, den **29.03.**, um **10.00** Uhr

Ä „Bäume pflanzen am Karfreitag“

Eine gemeinsame Aktion mit der Initiative „Pro Baum“

Treffpunkt: **Ochsenbrücke am Riveufer**, Halle (Saale)

April

Samstag, den **06.04.**, um **10.00** Uhr

🚲 Fahrradexkursion zu den NSG „Saalberghau“ und „Untere Mulde“

unweit des Mündungsbereiches der Mulde in die Elbe mit Vorstellung der Projektes Betreuung der Streuobstwiese „Am Landhaus“ und des geplanten Naturerkenntnispfades

Treffpunkt: **Bahnhof Roßlau**

Dauer: ca. 6 Stunden

Samstag, den **20.04.**, um **10.00** Uhr

🚲 Fahrradexkursion in die Saale-Elster-Luppe-Aue

zwischen Halle (Saale) und Leipzig

Route: Diemitzer Graben, die Reide, Überlauf des Hufeisensees in die Reide, Park von Dieskau, durch die Saale-Elster-Luppe-Aue und entlang des Wallendorfer und des Raßnitzer Sees im Landkreis Saalekreis, durch die Luppeaue bei Schkeuditz, durch die Elster-Luppe-Nahle-Aue in der Stadt Leipzig sowie zum Mündungsbereich der Parthe

Treffpunkt: **Ecke Fiete-Schultze-Straße/Reideburger Straße**, Halle (Saale)

Endpunkt: Hauptbahnhof Leipzig

Dauer: ca. 6 Stunden

Donnerstag, den **25.04.**, um **17.00** Uhr

🚶 Exkursion zum Tag des Baumes zum Riebeckplatz

Eine gemeinsame Exkursion mit Initiative „Pro Baum“

Treffpunkt: **Landesinstitut für Schulqualität und Lehrerbildung Sachsen-Anhalt**
(Haus des Lehrers), Riebeckplatz 9, Halle (Saale)

Dauer: ca. 3 Stunden

Samstag, den **27.04.**, um **10.00** Uhr

🚶 Exkursion zur Bösen Sieben

durch den Saugrund, den Pfaffengrund und den Goldgrund und das Kliebigtal zum Dippelsbach

Treffpunkt: **Bahnhof Wolferode**

Dauer: ca. 7 Stunden

Mai

Samstag, den **04.05.**, um **10.00** Uhr

🚲 Fahrradexkursion entlang der Wuhle

zur Mündung der Wuhle in die Spree in Berlin-Köpenick

Treffpunkt: **Bahnhof Ahrenfelde-Friedhof**

Dauer: ca. 5 Stunden

Samstag, den **25.05.**, um **10.00** Uhr

🚲 Fahrradexkursion durch die Aue der Weißen Elster

zwischen Zeitz und Leipzig mit Ende an der Einmündung der Pleiße in die Weiße Elster

Treffpunkt: **Bahnhof Zeitz**, Ausgang Baenschstraße

Dauer: ca. 6 Stunden

Anerkannte Umweltvereinigung nach § 3 Umwelt-Rechtsbehelfsgesetz (UmwRG)

KN: 380 302 257 • BLZ: 800 537 62 • Saalesparkasse Halle
BIC: NOLADE21HAL • IBAN: DE 14 800 537 62 0380 302 257

Mittwoch, den 29.05., um 17.00 Uhr

🏠 41. Jahrestag der Gründung der Patenschaftsgruppe Peißnitz
des Arbeitskreises Umweltschutz Halle in der Gesellschaft für Natur und Umwelt
im Kulturbund der DDR am 29.05.1983

🚶 Exkursion durch das Naturschutzgebiet „Nordspitze Peißnitz“

Treffpunkt: **Peißnitzhaus**, Halle (Saale)

Dauer: ca. 3 Stunden

Samstag, den 01.06., um 10.00 Uhr

🚲 Fahrradexkursion anlässlich des Tages der Umwelt (05.06.)

zur Fuhne-Mündung in die Saale in Bernburg

über den Ziethebusch, zur Ziethe und zum Mündungsbereich in die Fuhne bei
Plömnitz sowie entlang der Fuhne

Treffpunkt: **Bahnhof Köthen**

Dauer: ca. 5 Stunden

Juni

Mittwoch, den 05.06., um 18.00 Uhr

🚲 Fahrradexkursion zu den Elbauen der Lutherstadt Wittenberg - Großer Anger

Treffpunkt: **Hauptbahnhof Lutherstadt Wittenberg**

Dauer: ca. 3 Stunden

Unsere Arbeits- sowie Regional- und Ortsgruppen führen zum Weltumweltag, dem 05.06.2024, eigene
Veranstaltungen durch. Bitte beachten Sie daher die Veranstaltungstermine der jeweiligen Gruppen.

Samstag, den 08.06., um 10.00 Uhr

🚲 Fahrradexkursion zum Thema: „Die Parthe durch Stadt und Land“

entlang der Parthe von Taucha nach Leipzig bis zur Mündung in die Weiße Elster

Treffpunkt: **Bahnhof Taucha**

Dauer: ca. 5 Stunden

Samstag, den 15.06.

Teilnahme an den Merseburger Schlossfestspielen vom 14.06 bis 16.06.2024
Genaueres wird noch bekanntgegeben

Samstag, den 22.06., um 10.00 Uhr

🚲 Fahrradrundexkursion durch die Elbaue in Dresden und Pirna

u.a. mit Aufenthalt an den Mündungen der Weißeritz, des Zschornerbach, der
Prießnitz und des Mordgrundbaches in die Elbe, Blick zum NSG Pillnitzer Elb-
insel, Aufenthalt an der Wesenitz sowie an den Einmündungen von Gottleuba,
Muglitz und Lockwitzbach in die Elbe

Mit den Wendepunkten elbabwärts Mündung der Weißeritz in die Elbe und elb-
aufwärts Mündung der Gottleuba in die Elbe in der Großen Kreisstadt Pirna.

Treffpunkt: **Ecke Hasenberg/Terrassenufer**, Dresden

Dauer: ca. 7 Stunden

Samstag, den 29.06., um 10.00 Uhr

🚲 Radexkursion von Gatersleben nach Staßfurt

Route: Parkanlage zum „Oberhof“ der ehemaligen preußischen Staatsdomäne
in Gatersleben, NSG Hake, Bode mit Aufhalten an den Mündungs-
bereichen von Ehle und Röthe sowie im Gaensefurther Busch, Staßfurt

Treffpunkt: **Bahnhof Gatersleben**

Dauer: ca. 6 Stunden

Anerkannte Umweltvereinigung nach § 3 Umwelt-Rechtsbehelfsgesetz (UmwRG)

**KN: 380 302 257 • BLZ: 800 537 62 • Saalesparkasse Halle
BIC: NOLADE21HAL • IBAN: DE 14 800 537 62 0380 302 257**

Juli**Samstag**, den **06.07.**, um **10.00** Uhr

🚲 Fahrradrundexkursion entlang der Elbe
zum Mündungsgebiet der Sülze in die Elbe, zum Kreuzhorst und zum Stadtpark Rotehorn

Treffpunkt: **Ecke Steubenallee/Steinbrücke**, Magdeburg

Dauer: ca. 6 Stunden

Samstag, den **13.07.**, um **10.00** Uhr

🚲 Fahrradexkursion entlang der Schwarzen Elster und der Elbe
zwischen der Stadt Falkenberg (Elster) und der Lutherstadt Wittenberg

Treffpunkt: **Ecke Friedrich-Engels-Straße/Bahnhofstraße**, Falkenberg (Elster), unweit des Bahnhofs

Dauer: ca. 8 Stunden

Samstag, den **27.07.**, um **12.00** Uhr

🚲 Ganztagesradexkursion entlang der Selke
ab Quellgebiet bei Stiege bis zur Parkanlage zum „Oberhof“ der ehemaligen preußischen Staatsdomäne in Gatersleben

Treffpunkt: **Bahnhof Stiege**

Dauer: ca. 8 Stunden

August**Samstag**, den **03.08.**, um **10.00** Uhr

🚲 Fahrradexkursion entlang bzw. durch die Aue der Zorge
ab der Stadt Nordhausen sowie entlang der Helme bis Bahnhof Berga-Kelbra mit Aufenthalt am Mündungsbereich der Thyra

Treffpunkt: **Bahnhof Nordhausen**

Dauer: ca. 5 Stunden

Samstag, den **10.08.**, um **10.00** Uhr

🚲 Fahrradrundexkursion entlang der Elbe
zwischen der Großen Kreisstadt Torgau und der Stadt Mühlberg (Elbe)

Treffpunkt: **Bahnhof Torgau**

Dauer: ca. 8 Stunden

Samstag, den **17.08.**, um **10.00** Uhr

🚲 Fahrradexkursion zu den Sülldorfer Salzquellen

Route: Stationen Frohser Berg (Flora/Fauna), Sohlen entlang der Sülze über Döndorf nach Sülldorf, Sülzetalradweg weiter über Langenweddingen/Osterweddingen nach Beyendorf, Station in den Sohlener Bergen mit Endpunkt Einmündung der Sülze in die Elbe

Treffpunkt: **S-Bahnstation Schönebeck-Frohse**

Dauer: ca. 8 Stunden

Samstag, den **31.08.**, um **10.00** Uhr

🚲 Fahrradexkursion durch die Dübener Aue und Muldeau
zwischen Radis und Eilenburg

Treffpunkt: **Bahnhof Radis**

Dauer: ca. 7 Stunden

Anerkannte Umweltvereinigung nach § 3 Umwelt-Rechtsbehelfsgesetz (UmwRG)

KN: 380 302 257 • BLZ: 800 537 62 • Saalesparkasse Halle
BIC: NOLADE21HAL • IBAN: DE 14 800 537 62 0380 302 257

September

Samstag, den 07.09., um 10.00 Uhr
 🚶 Exkursion durch das LSG Dölauer Heide
 zum Thema: „Erkenntnispfad durch die Dölauer Heide“
 Treffpunkt: **Gaststätte Waldkater**, Halle (Saale)
 Dauer: ca. 4 Stunden

Samstag, den 21.09., um 10.00 Uhr
 🚲 Fahrradexkursion entlang der Gera
 ab Erfurt bis zur Einmündung in die Unstrut bei Gebesee
 Treffpunkt: **Hauptbahnhof Erfurt**, Ausgang Schillerstraße
 Dauer: ca. 7 Stunden

Samstag, den 28.09., um 10.00 Uhr
 🚲 Radexkursion zum Gut Mößlitz
 entlang der Fuhne zum Gondelteich, zum Erlen-Eschen-Wald „Reudener Busch“,
 zur Brödelgrabeneinmündung, zur Fuhnevogtei, zum Quellgebiet der Fuhne mit
 Fuhnebifurkation, zum Quellbusch sowie entlang des Zörbiger Strengbaches
 Treffpunkt: **Bahnhof Wolfen**
 Dauer: ca. 6 Stunden

Oktober

Samstag, den 05.10., um 10.00 Uhr
 🚶 Exkursion teilweise durch den Schillerpark, zum NSG „Untere Mulde“ und
 das ND „Eichendom“
 Treffpunkt: **Ecke Walderseestraße/Albrechtstraße** (ARAL-Tankstelle), Dessau-
 Roßlau
 Dauer: ca. 4 Stunden

Samstag, den 12.10., um 10.00 Uhr
 🚶 Mykologische Exkursion zum Dieskauer Park
 mit der Fachgruppe „Mykologie“ des Naturschutzbundes Deutschland, Regional-
 verband Halle/Saalkreis e.V.
 Treffpunkt: Eingang **Dieskauer Schloss**, Kabelsketal
 Dauer: ca. 4 Stunden

Samstag, den 26.10., um 10.00 Uhr
 🚶 Rundexkursion in das Unterluch in Dessau-Roßlau
 mit Aufenthalt an der Mündung der Rossel in die Elbe sowie Blick zum NSG
 „Saalberghau“ und zur Mündung der Mulde in die Elbe
 Treffpunkt: **Bahnhof Roßlau**
 Dauer: ca. 5 Stunden

November

Samstag, den 02.11., um 10.00 Uhr
 🚲 Fahrradrundexkursion zur Helme und zum Helmestausee bei Berga-Kelbra
 Treffpunkt: **Bahnhof Berga-Kelbra**
 Dauer: ca. 4 Stunden

Samstag, den 09.11., um 10.00 Uhr
 🚶 Herbstexkursion in die Pleiße-Elster-Aue in der Stadt Leipzig
 Treffpunkt: **Haltestelle „Koburger Brücke“**
 (Bus 70: Richtung „Markleeberg-West“), Leipzig
 Endpunkt: Hauptbahnhof Leipzig
 Dauer: ca. 3,5 Stunden

Anerkannte Umweltvereinigung nach § 3 Umwelt-Rechtsbehelfsgesetz (UmwRG)

KN: 380 302 257 • BLZ: 800 537 62 • Saalesparkasse Halle
BIC: NOLADE21HAL • IBAN: DE 14 800 537 62 0380 302 257

Samstag, den **23.11.**, um **10.00** Uhr

🚶 Herbststrundexkursion durch die Saaleauenlandschaft zwischen Merseburg (Gotthardteich, Rischmühleninsel), entlang der Alten Saale (Wehr-Ruine Werder) und Leuna (Waldbad) mit Abschluss und anschließende Auswertung in der Umweltbibliothek Merseburg „Jürgen Bernt-Bärtl“, inklusive Bestimmungen mit Hilfe Fachliteratur und Mikroskop

Treffpunkt: **Bahnhof Merseburg**

Dauer: ca. 5 Stunden

Samstag, den **30.11.**, um **10.00** Uhr

🚶 Herbstexkursion zur Burgau in der Stadt Leipzig

Treffpunkt: **Haus „Auensee“**, Leipzig-Wahren

Dauer: ca. 3,5 Stunden

Dezember

Freitag, den **13.12.**, um **18.00** Uhr

🎄 Weihnachtsfeier

Bitte Gebäck und Getränke mitbringen!

Ort: **Versammlungsraum Reformhaus e.V.**, Große Klausstraße 11 in Halle (Saale)

Samstag, den **14.12.**, um **10.00** Uhr

🚶 Herbstexkursion in und um Kröllwitz

über den Amselgrund und die Kreuzer Teiche, zu den Brandbergen, zum Hechtgraben, zur Kiesgrube Kröllwitz, zum Saalwerder, zum Ochsenberg und zum Park der früheren Papierfabrik Kröllwitz

Treffpunkt: Eingang **Bergschenke**, Kröllwitzer Straße, Halle (Saale)

Dauer: ca. 5 Stunden

Anerkannte Umweltvereinigung nach § 3 Umwelt-Rechtsbehelfsgesetz (UmwRG)

KN: 380 302 257 • BLZ: 800 537 62 • Saalesparkasse Halle
BIC: NOLADE21HAL • IBAN: DE 14 800 537 62 0380 302 257

**RG Merseburg-Bad Dürrenberg-Leuna
Umweltbibliothek Merseburg „Jürgen-Bernt-Bärtl“**


Freitag von **15.00** bis **18.00** Uhr
(vom **02.02.** bis **29.11.2024**)


ÖFFNUNGSZEITEN


 **Umweltbibliothek Merseburg
„Jürgen-Bernt-Bärtl“**
Weiße Mauer 33

KONTAKT

06217 Merseburg


 ubm2021@yahoo.com

 03461 821 98 25
0157 835 427 90

 Die Büroeinsätze in der Umweltbibliothek Merseburg „Jürgen Bernt-Bärtl“ finden bedarfsorientiert statt. Die jeweiligen Termine für die Büroeinsätze werden rechtzeitig bekannt gegeben.


BÜROEINSÄTZE

Freitag, den 18.10.

 Tag der Offenen Tür der Umweltbibliothek Merseburg „Jürgen Bernt-Bärtl“ im Vorfeld des Tages der Bibliotheken am Donnerstag, dem 24.10.2024
Genaueres wird noch bekanntgegeben.

**TAG DER
OFFENEN TÜR**

Samstag, den 13.04., um 10.00 Uhr

 Exkursion zur „Fasanerie“ östlich von Merseburg
Route: Durch das Stadtzentrum entlang des ehemaligen Geiselerlaufes über die Neumarktbrücke gelangen wir in das LSG „Venetien“ entlang der Alten Saale zur „Fasanerie“. Gemäß der Jahreszeit ist mit üppiger Frühjahrsvegetation zu rechnen.
Ende ist in der UBM, wo mit Hilfe der Fachliteratur und dem Mikroskop Bestimmungen durchgeführt werden können.

EXKURSION

April

Treffpunkt: **Hauptbahnhof Merseburg**
Dauer: ca. 4 Stunden

OG Bitterfeld-Wolfen

H jeweils um **10.00** Uhr am Samstag, dem

**Erfassungsarbeit
der Avifauna**

Datum	Treffpunkt	Gebiet
20.01.	Bahnhof Wolfen	Auenrestwald „Wolfener Busch“
27.01.	Bahnhof Wolfen	Salegaster Forst
10.02.	Bahnhof Wolfen	Fuhneau Wolfen, um Gondelteich
24.02.	Bahnhof Wolfen	Erlen-Eschenwald „Reudener Busch“
23.03.	Bahnhof Wolfen	Auenrestwald „Wolfener Busch“
27.04.	Bahnhof Wolfen	Salegaster Forst
25.05.	Bahnhof Wolfen	Erlen-Eschenwald „Reudener Busch“
26.10.	Bahnhof Wolfen	Auenrestwald „Wolfener Busch“
16.11.	Bahnhof Wolfen	Erlen-Eschenwald „Reudener Busch“

Anerkannte Umweltvereinigung nach § 3 Umwelt-Rechtsbehelfsgesetz (UmwRG)

**KN: 380 302 257 • BLZ: 800 537 62 • Saalesparkasse Halle
BIC: NOLADE21HAL • IBAN: DE 14 800 537 62 0380 302 257**

- 23.11.** Bahnhof Wolfen **Salegaster Forst**
30.11. Bahnhof Wolfen **Auenrestwald „Wolfener Busch“**
07.12. Bahnhof Wolfen **Erlen-Eschenwald „Reudener Busch“**
14.12. Bahnhof Wolfen **Salegaster Forst**
21.12. Bahnhof Wolfen **Auenrestwald „Wolfener Busch“**

Erläuterung: Beobachtung der im Gebiet vorkommenden Vogelarten mit dem Fernglas und schriftliche Erfassung der gesichteten Tiere in Listen

Dauer: ca. 4 Stunden

Erfassungsarbeit der Entomofauna

A jeweils um **10.00** Uhr am **Samstag**, dem

Datum Treffpunkt Gebiet

- 06.07.** Bahnhof Wolfen **Erlen-Eschenwald „Reudener Busch“**
20.07. Bahnhof Wolfen **Auenrestwald „Wolfener Busch“**
24.08. Bahnhof Wolfen **Salegaster Forst**
14.09. Bahnhof Wolfen **Fuhneae Wolfen, um Gondelteich**
21.09. Bahnhof Wolfen **Auenrestwald „Wolfener Busch“**

Erläuterung: Erfassung der Insektenfauna (Tagfalter, Laufkäfer, Libellen, Heuschrecken), Beobachtung und schriftliche Erfassung der gesichteten Tiere in Listen


Dauer: ca. 4 Stunden

Hinweis: Exkursionen und Feldarbeiten zur Erfassung der einheimischen Avi- und Entomofauna finden nur nach telefonischer Voranmeldung statt. Diese muss jeweils bis spätestens 22.00 Uhr des jeweiligen Vortages unter folgender Telefonnummer erfolgen: **0176 - 568 796 31**.

EXKURSIONEN

Januar

Samstag, den **13.01.**, um **10.00** Uhr

 Neujahrsexkursion zum Forsthaus Salegast


Route: Auenrestwald „Wolfener Busch“, Salegaster Chaussee, Waldweg zur Wegekreuzung „Invalidendreieck“, Katzenbrücke, Wanderweg in Richtung Forsthaus und Conradi-Linde, Rückmarsch über die Auenwiesen Jeßnitz, Mittellache, Salegaster Chaussee in Richtung Wolfen

Treffpunkt: **Bahnhof Wolfen**

Dauer: ca. 5 Stunden

März

Samstag, den **16.03.**, um **10.00** Uhr

 Wanderexkursion zur „Alten Leine“

Route: Bahnhof Wolfen, Überqueren der Eisenbahnbrücke am Wolfener Busch, weiter zur Salegaster Chaussee, Überquerung der Salegaster Chaussee und weiter durch den Salegaster Forst bis zur Wegekreuzung „Invalidendreieck“ und von dort weiter bis zur Katzenbrücke im Salegaster Forst, Fortsetzung der Wanderung durch die Mulde-Leine-Aue bis zum Muldewehr und weiter entlang der Mulde bis zur „Alten Leine“ und anschließend Rückmarsch über die Mulde-Leine-Aue, Salegaster Forst und Wolfener Busch

Treffpunkt: **Bahnhof Wolfen**

Dauer: ca. 6 Stunden

Anerkannte Umweltvereinigung nach § 3 Umwelt-Rechtsbehelfsgesetz (UmwRG)

KN: 380 302 257 • BLZ: 800 537 62 • Saalesparkasse Halle
BIC: NOLADE21HAL • IBAN: DE 14 800 537 62 0380 302 257

April

Samstag, den 20.04., um 10.00 Uhr

Wanderexkursion durch den Salegaster Forst bis zum Schlangenberg bei Jeßnitz

Route: Auenrestwald „Wolfener Busch“, Salegaster Chaussee, Wiesenweg zur Mittellache, Aewiesen bei Jeßnitz, Waldweg zur Wegekreuzung „Invalidendreieck“, Katzenbrücke, Wanderweg am Schlangengraben entlang bis zur Brücke am Schlangenberg bei Jeßnitz, Wanderweg zum Jeßnitzer Deich, weiter über den Weg auf dem Deich und den Wanderweg bis zum Fuhne-Düker, Überquerung der Schachtgrabenbrücke und weiter entlang der östlichen Fuhne bis zur Siedlung „Am Busch“, weiter über die Fußgängerbrücke über die Eisenbahnstrecke Halle/Leipzig-Dessau, Eisenbahnstraße, Abschluss der Exkursion am Bahnhof Wolfen

Treffpunkt: **Bahnhof Wolfen**

Dauer: ca. 5 Stunden

Mai

Samstag, den 11.05., um 10.00 Uhr

Wanderexkursion entlang der Fuhne bis zur Brödelgraben-Einmündung

Route: Kurzer Aufenthalt im Naherholungsgebiet „Fuhneaeue“ Wolfen mit dem Gondelteich zwecks Besichtigung, Fortsetzung der Wanderung über den Fuhnetalweg bis zum Erlen-Eschen-Wald „Reudener Busch“ im Wolfener Naherholungsgebiet und LSG „Fuhneaeue“ und anschließend bis zur Einmündung des Brödelgrabens in die Fuhne, Fuhne-Überquerung über die Brücke unweit der Ortsumgehungsstraße von Salzfurkapelle, Fortsetzung der Tour über den Feld- und Wiesenweg bis zum Brödelgraben-Tunnel unter der BAB 9, weiter über den Brödelgrabenweg - vorbei am Kiesabbaugebiet Reuden-West - Rückmarsch über den Fuhnetalweg, die Leipziger Straße (B 184) und die Eisenbahnstraße nach Wolfen bzw. zum Wolfener Bahnhof

Treffpunkt: **Bahnhof Wolfen**

Dauer: ca. 5 Stunden

11

Juni

Samstag, den 08.06., um 10.00 Uhr

Wanderexkursion anlässlich des Tages der Umwelt zur Mittellache

Route: Auenrestwald „Wolfener Busch“, Salegaster Chaussee, Wiesenweg zur Mittellache, Umrundung der Mittellache, Rückmarsch

Treffpunkt: **Bahnhof Wolfen**

Dauer: ca. 4 Stunden

Juli

Samstag, den 27.07., um 10.00 Uhr

Wanderexkursion zum Stakendorfer Busch und zur Dreieckgrube

Route: vom Bahnhof Wolfen zum Südpark, Überquerung der B 184 und weiter entlang der Grube Johannes bis zur Jahnstraße, vorbei am Jahnsporplatz und weiter in Richtung Unterführung B183, nach dem Passieren der Unterführung weiter in Richtung Stakendorfer Busch und Dreieckgrube, Umrundung der Dreieckgrube weiter zu den im näheren Umfeld befindlichen Grubengewässern

Treffpunkt: **Bahnhof Wolfen**

Dauer: ca. 6 Stunden

Anerkannte Umweltvereinigung nach § 3 Umwelt-Rechtsbehelfsgesetz (UmwRG)

**KN: 380 302 257 • BLZ: 800 537 62 • Saalesparkasse Halle
BIC: NOLADE21HAL • IBAN: DE 14 800 537 62 0380 302 257**

Oktober**Samstag, den 19.10., um 10.00 Uhr**

☞ Herbstwanderung zum Schlangenberg

Route: Auenrestwald „Wolfener Busch“, Waldweg von der Wegekreuzung „Invalidendreieck“ bis zur Katzenbrücke, auf dem Waldweg - am Schlangengraben entlang - durch den Salegaster Forst bis nach Jeßnitz zum Schlangenberg, Rückmarsch über die Auenwiesen Jeßnitz zur Mittellache, Feldweg zur Salegaster Chaussee, weiter über die Salegaster Chaussee zum Feldweg in Richtung Wolfen, durch den Wolfener Busch entlang der Kleingartenanlage „Am Busch“ und vorbei am Tennisplatz, Überquerung der Eisenbahnbrücke

Treffpunkt: **Bahnhof Wolfen**

Dauer: ca. 6 Stunden

OG Dessau-Roßlau**ARBEITSEINSÄTZE**🍏 jeweils um **10.00 Uhr** am **Samstag**, dem

Datum	Ort	Treffpunkt
20.01.	Streuobstwiese Dessau-Roßlau	Pension Landhaus , Am Landhaus 1 **
17.02.	Streuobstwiese Dessau-Roßlau	Pension Landhaus , Am Landhaus 1
15.06.	Streuobstwiese Dessau-Roßlau	Pension Landhaus , Am Landhaus 1
20.07.	Streuobstwiese Dessau-Roßlau	Pension Landhaus , Am Landhaus 1
24.08.	Streuobstwiese Dessau-Roßlau	Pension Landhaus , Am Landhaus 1
14.09.	Streuobstwiese Dessau-Roßlau	Pension Landhaus , Am Landhaus 1
19.10.	Streuobstwiese Dessau-Roßlau	Pension Landhaus , Am Landhaus 1
16.11.	Streuobstwiese Dessau-Roßlau	Pension Landhaus , Am Landhaus 1
07.12.	Streuobstwiese Dessau-Roßlau	Pension Landhaus , Am Landhaus 1

** Zusätzliche Arbeitseinsätze auf der Streuobstwiese „Am Landhaus“ in der Stadt Dessau-Roßlau und in der Umweltbibliothek Merseburg „Jürgen Bernt-Bärtl“ finden bedarfsorientiert statt. Die Termine für weitere Arbeitseinsätze werden rechtzeitig bekannt gegeben.

RG Mansfeld-Südharz**ARBEITSEINSATZ**🚶 um **10.00 Uhr** am **Samstag**, dem

Datum	Ort	Treffpunkt
06.04.	Saugrundbach/ Wimmelburg Wolfenroder Graben ***	Pfarrkirche St. Cyriacus (Parkplatz)

*** Bekämpfung des Riesen-Bärenklaus
Achtung! Bitte beachten! Gute Arbeitskleidung und -handschuhe mitbringen, da durch direkte Berührung Hautreizungen drohen.

EXKURSIONEN**Samstag, den 23.03., um 10.00 Uhr**

🚲 Fahrradexkursion zum FFH-Gebiet Gipskarstlandschaft Pölsfeld und entlang der Gonna

März

Gemeinsame Fahrradexkursion mit dem Regionalhistoriker Dieter Vopel in das FFH Gebiet Gipskarstlandschaft Pölsfeld und Breiter Fleck und entlang der Gonna

Treffpunkt: **Bahnhof Riestedt**

Dauer: ca. 5 Stunden

Anerkannte Umweltvereinigung nach § 3 Umwelt-Rechtsbehelfsgesetz (UmwRG)

KN: 380 302 257 • BLZ: 800 537 62 • Saalesparkasse Halle
BIC: NOLADE21HAL • IBAN: DE 14 800 537 62 0380 302 257

Juni

Samstag, den 15.06., um 10.00 Uhr

🚶 Orchideenspaziergang in Wimmelburg

Treffpunkt: **Gaststätte „Zur Hüneburg“**, Unterdorf 3 in Wimmelburg

Dauer: ca. 2 Stunden

Samstag, den 29.06., um 10.00 Uhr

🚶 Insektensafari für Groß und Klein

Treffpunkt: **Naturdenkmal Sommerlinde**, Platz der LPG, Wimmelburg

Dauer: ca. 2 Stunden

September

Sonntag, den 08.09., um 10.00 Uhr

🚶 Wanderung zum Tag des Geotops

Gemeinsame Wanderung zum Tag des Geotops mit dem Regionalhistoriker Dieter Vopel durch das Ackertal von Bornstedt entlang der Rohne nach Klosterode und zurück.

Treffpunkt: **Kirche in Bornstedt**, Bauernsteinstraße

Dauer: ca. 4 Stunden

Sonntag, den 22.09., um 10.00 Uhr

🚶 Exkursion zum Tag des Geotops

Geologisch-bergbauhistorisch-zoologisch-botanische Wanderung auf dem Karl-Hebener-Weg, Lutherstadt Eisleben-Wimmelburg und zurück über die Hüneburg (Kuckucksbaum)

Treffpunkt: **Ecke Friedensstraße/Fritz-Wenkstraße**, Lutherstadt Eisleben

Dauer: ca. 3 Stunden


Initiative „Pro Baum“

VERSAMMLUNGEN


 jeweils **19.00** Uhr im **Versammlungsraum Reformhaus** * am **Montag**, dem
29.01., 26.02., 25.03., 29.04., 27.05., 24.06.,
29.07., 26.08., 30.09., 28.10., 25.11., 16.12.

Pflanzaktion & EXKURSION



Karfreitag, den **29.03.**, um **10.00** Uhr
A „Bäume pflanzen am Karfreitag“
Treffpunkt: **Ochsenbrücke am Riveufer**, Halle (Saale)



Donnerstag, den **25.04.**, um **17.00** Uhr
 Exkursion zum Tag des Baumes zum Riebeckplatz
Eine gemeinsame Exkursion mit Initiative „Pro Baum“
Treffpunkt: **Landesinstitut für Schulqualität und Lehrerbildung Sachsen-Anhalt**
(Haus des Lehrers), Riebeckplatz 9, Halle (Saale)
Dauer: ca. 3 Stunden

KONTAKT

 **Initiative „Pro Baum“**
c/o Arbeitskreis Hallesche Auenwälder
zu Halle (Saale) e.V. - AHA
Große Klausstraße 11

06108 Halle (Saale)

 0345 200 27 46
 0176 643 623 67

 initiativeprobaum@yahoo.de
 <https://www.web-conzept-mn.de/>

Geschäftsstelle Halle (Saale)

✉ **Arbeitskreis Hallesche Auenwälder zu Halle (Saale) e.V. - AHA**
Große Klausstraße 11

06108 Halle (Saale)

☎ 0345 200 27 46
☎📞 0176 643 623 67
(Handytarife aus allen Netze)
✉ aha_halle@yahoo.de1

Regionalgruppe Merseburg-Leuna-Bad Dürrenberg

✉ **Arbeitskreis Hallesche Auenwälder zu Halle (Saale) e.V. - AHA**
Weiße Mauer 33

06217 Merseburg

☎ 03461 821 98 25
☎📞 0157 835 427 90
(Handytarife aus allen Netze)
✉ ubm2021@yahoo.com

Freitag von 15.00 bis 18.00 Uhr

Geschäftsstelle Halle (Saale)

✉ **Arbeitskreis Hallesche Auenwälder zu Halle (Saale) e.V. - AHA**
Große Klausstraße 11

06108 Halle (Saale)

☎ 0345 200 27 46
☎📞 0176 643 623 67
(Handytarife aus allen Netze)
✉ aha_halle@yahoo.de1

Regionalgruppe Merseburg-Leuna-Bad Dürrenberg

✉ **Arbeitskreis Hallesche Auenwälder zu Halle (Saale) e.V. - AHA**
Weiße Mauer 33

06217 Merseburg

☎ 03461 821 98 25
☎📞 0157 835 427 90
(Handytarife aus allen Netze)
✉ ubm2021@yahoo.com

Freitag von 15.00 bis 18.00 Uhr

Regionalgruppe Wettin-Könnern-Bernburg

✉ **Arbeitskreis Hallesche Auenwälder zu Halle (Saale) e.V. - AHA**
Große Klausstraße 11

06108 Halle (Saale)

☎ 0345 200 27 46
☎📞 0176 643 623 67
(Handytarife aus allen Netze)
✉ aha_halle@yahoo.de1

Anerkannte Umweltvereinigung nach § 3 Umwelt-Rechtsbehelfsgesetz (UmwRG)

**KN: 380 302 257 • BLZ: 800 537 62 • Saalesparkasse Halle
BIC: NOLADE21HAL • IBAN: DE 14 800 537 62 0380 302 257**

Spenden

Für den Schutz der Auen möchten wir verwenden Ihre großen und kleinen Spenden:

1. Deutschland und Europa-weit

- IBAN: **DE 14 800 537 62 0380 302 257**
- BIC: **NOLADE21HAL**
Saalesparkasse Halle

2. per Pay-Pal:

aha_halle@yahoo.de

- Verwendungszweck:
- Spende für AHA
 - Spende für Umweltbibliothek
 - Spende für Initiative „Pro Baum“

Möchten Sie nur projektorientiert den AHA unterstützen, so können Sie sich auf unserer Homepage: www.aha-halle.de über unsere Projekte informieren. Geben Sie bitte bei Ihrer Spende dann das dementsprechende Projekt an.

Abkürzungen

FND Flächenhaftes Naturdenkmal
GLB Geschützte Landschaftsbestandteil
LSG Landschaftsschutzgebiet
ND Naturdenkmal
NSG Naturschutzgebiet

RG Regionalgruppe
OG Ortsgruppe


16

„Treffpunkt: Bahnhof“

Beim „Treffpunkt: Bahnhof“ ist immer, falls nicht anders angegeben, der Haupteingang des jeweiligen Bahnhofs gemeint.

Durchführung von Exkursionen

Die Exkursionen finden grundsätzlich bei jedem Wetter statt! Deshalb sind wetterfeste Kleidung und entsprechend angemessenes Schuhwerk angebracht. Ferner empfiehlt es sich Rucksackverpflegung - Essen und Trinken - mitzunehmen. Zudem ist das Verlassen der Exkursionen zu jeder Zeit und an jedem Ort möglich.

Der AHA kann nicht für den pünktlichen Beginn der Exkursionen garantieren, wenn die Anreise per Bahn erfolgt. Durch Bauarbeiten oder anderen Verzögerungen kann es zu Verspätungen kommen. Bitte kontaktieren sie uns über  **0176 643 623 67**.

Bitte recht freundlich

Auf allen Veranstaltungen des AHA, deren Gruppen und mitveranstaltenden Vereinigungen werden Foto- und Videoaufnahmen (inklusive Ton) gemacht. Diese werden zur Öffentlichkeitsarbeit (auch in den sozialen Medien) genutzt und dienen außerdem der dauerhaften Dokumentation der jeweiligen Veranstaltung (offline und online und können so auch im außereuropäischen Ausland abgerufen werden). Wenn Sie nicht fotografiert oder gefilmt werden möchten, können Sie direkt den/die FotografIn oder den/die Kameramann/-frau ansprechen.

Impressum

Herausgeber:

Arbeitskreis Hallesche Auenwälder zu Halle (Saale) e.V. - AHA
Große Klausstraße 11

06108 Halle (Saale)

Vorsitzender: Andreas Liste
Redaktion: Gesamtplan
Vorstand des AHA
Layout: Dietmar Hörner
Stand: 01.07.2023

Anerkannte Umweltvereinigung nach § 3 Umwelt-Rechtsbehelfsgesetz (UmwRG)

**KN: 380 302 257 • BLZ: 800 537 62 • Saalesparkasse Halle
BIC: NOLADE21HAL • IBAN: DE 14 800 537 62 0380 302 257**